

**UCHWAŁA NR VIII/54/2024  
RADY MIEJSKIEJ W KUŹNI RACIBORSKIEJ**

z dnia 21 listopada 2024 r.

**w sprawie przystąpienia do sporządzenia miejscowego planu zagospodarowania przestrzennego obejmującego 22 obszary położone w sołectwach Rudy i Ruda Kozielska.**

Na podstawie art. 18 ust. 2 pkt 15 ustawy z dnia 8 marca 1990 r. o samorządzie gminnym (t.j. Dz. U. z 2024 r. poz. 1465 ze zm.) w związku z art. 14 ust. 1, 2 i 4 ustawy z dnia 27 marca 2003 r. o planowaniu i zagospodarowaniu przestrzennym (t.j. Dz. U. z 2024 r. poz. 1130),

**Rada Miejska w Kuźni Raciborskiej  
uchwała, co następuje:**

**§ 1.**

1. Przystępuje się do sporządzenia miejscowego planu zagospodarowania przestrzennego obejmującego 22 obszary położone w sołectwach Rudy i Ruda Kozielska, zwanego dalej planem miejscowym.

2. Granice obszarów objętych planem miejscowym przedstawia 5 załączników, w skali 1:5000, stanowiących integralną część niniejszej uchwały.

**§ 2.**

Wykonanie uchwały powierza się Burmistrzowi Miasta Kuźnia Raciborska.

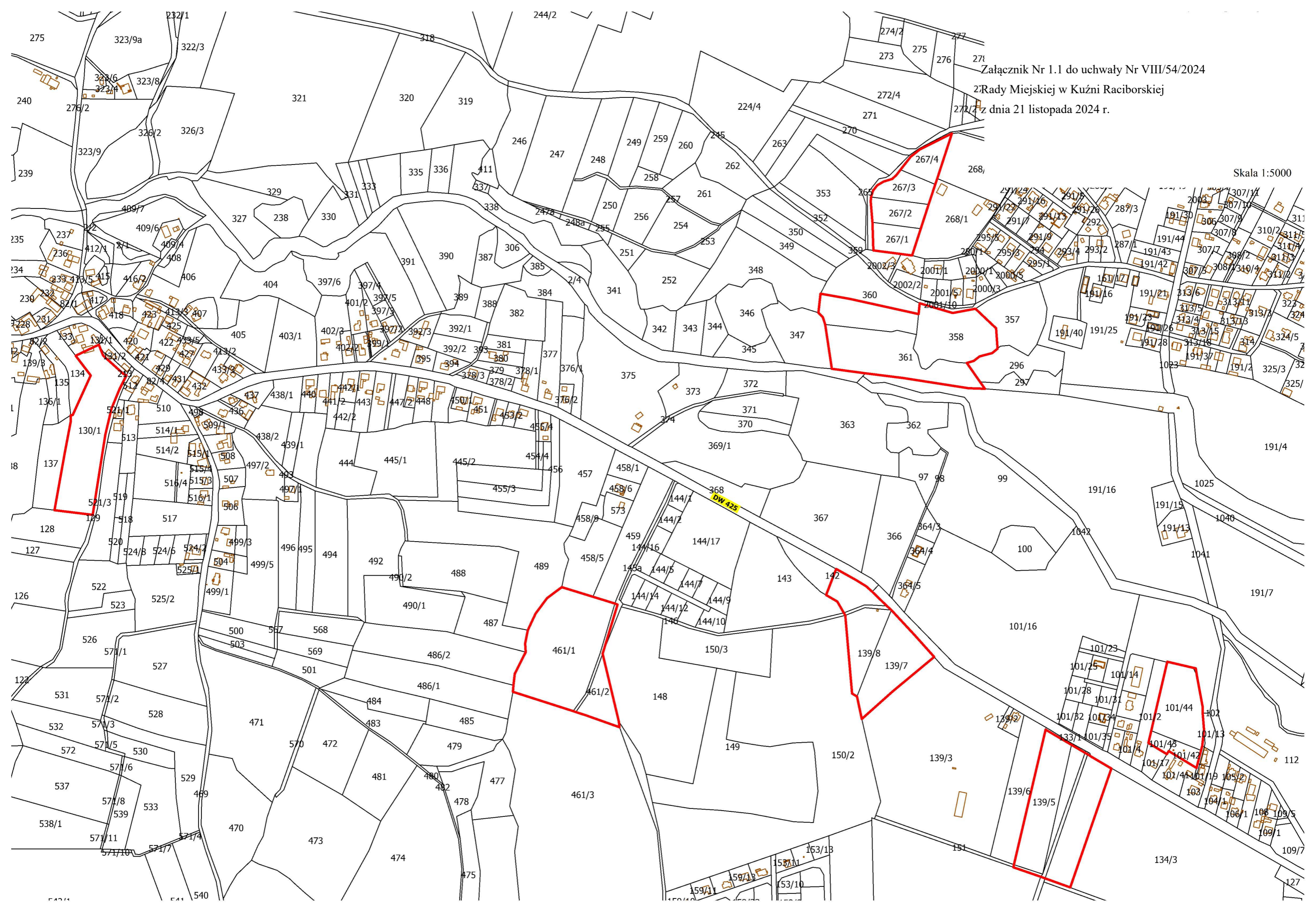
**§ 3.**

Uchwała wchodzi w życie z dniem podjęcia.

Przewodniczący Rady  
Miejskiej w Kuźni  
Raciborskiej

**Tomasz Sokółowski**

Skala 1:5000

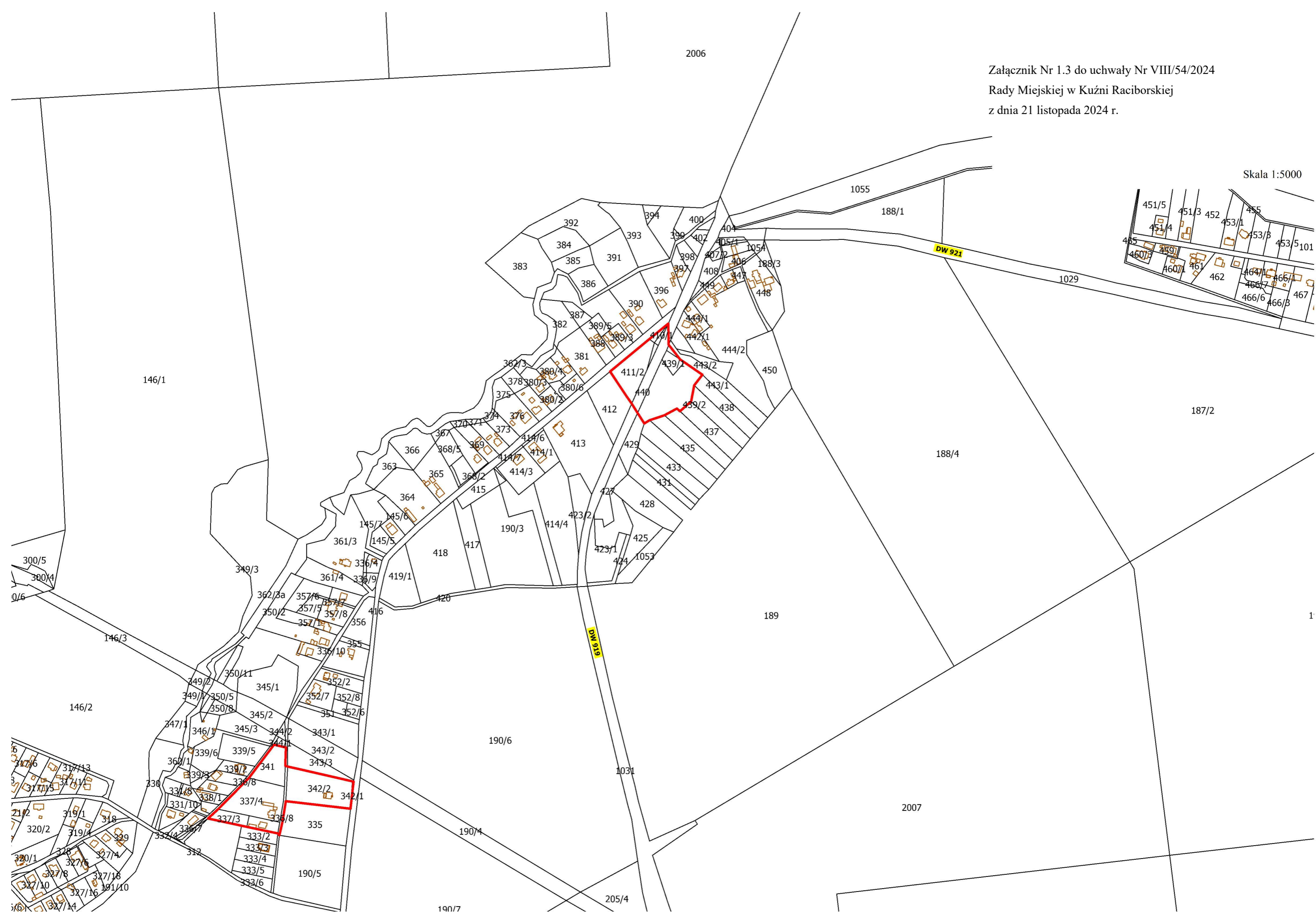


Załącznik Nr 1.2 do uchwały Nr VIII/54/2024  
Rady Miejskiej w Kuźni Raciborskiej  
z dnia 21 listopada 2024 r.

Skala 1:5000



Skala 1:5000



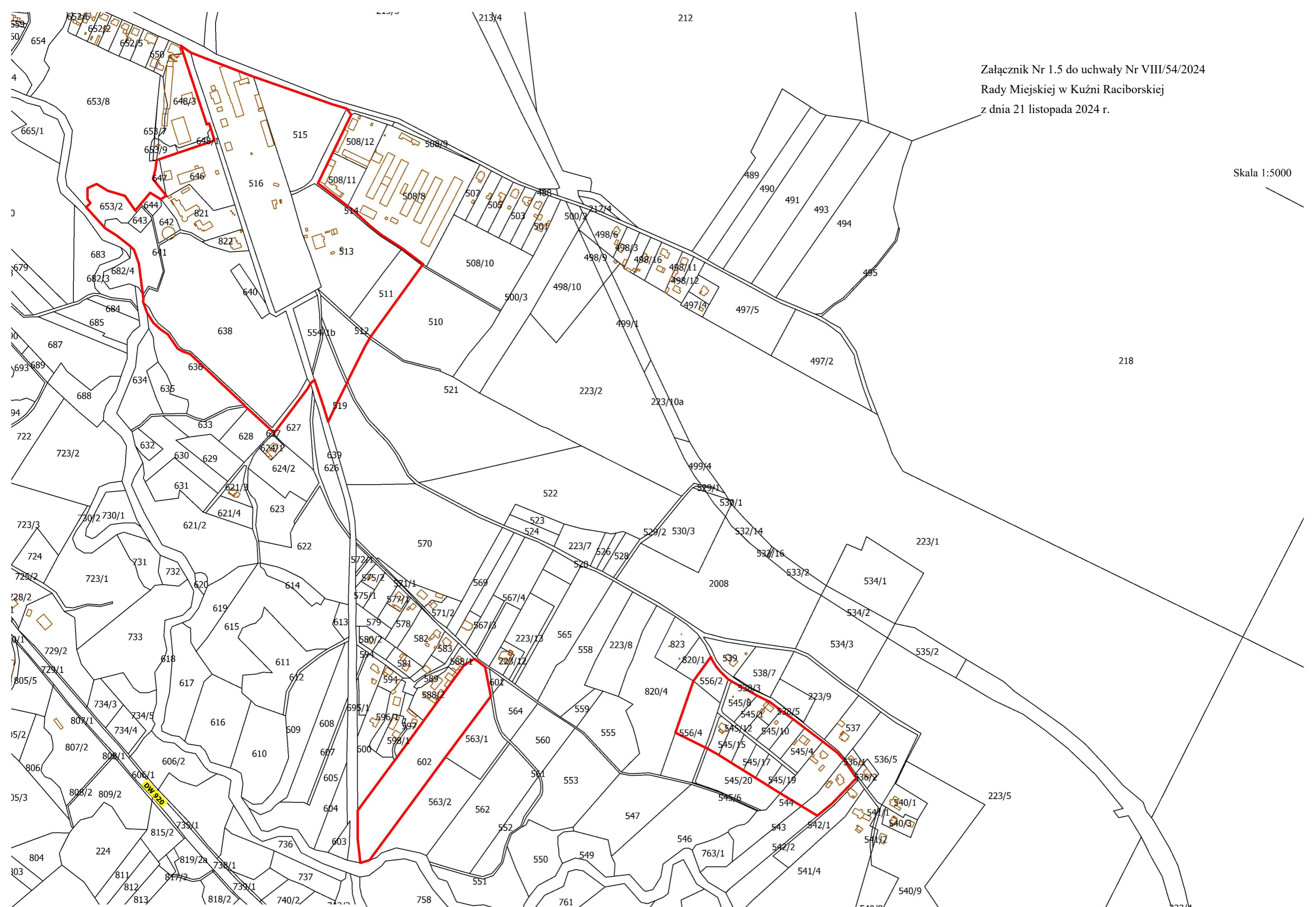
Załącznik Nr 1.4 do uchwały Nr VIII/54/2024  
Rady Miejskiej w Kuźni Raciborskiej  
z dnia 21 listopada 2024 r.

Skala 1:5000



Załącznik Nr 1.5 do uchwały Nr VIII/54/2024  
Rady Miejskiej w Kuźni Raciborskiej  
z dnia 21 listopada 2024 r.

Skala 1:5000



## UZASADNIENIE

Zgodnie z art. 14 ust. 1 ustawy z dnia 27 marca 2003 roku o planowaniu i zagospodarowaniu przestrzennym (t.j. Dz. U. z 2024 r. poz. 1130) w celu ustalenia przeznaczenia terenów, w tym dla inwestycji celu publicznego, oraz określenia sposobów ich zagospodarowania i zabudowy rada gminy podejmuje uchwałę o przystąpieniu do sporządzenia miejscowego planu zagospodarowania przestrzennego, zwanego dalej „planem miejscowym”, z zastrzeżeniem ust. 6, który stanowi iż planu miejscowego nie sporządza się dla terenów zamkniętych, z wyłączeniem terenów zamkniętych ustalanych przez ministra właściwego do spraw transportu.

Niniejszą uchwałą zostały objęte 22 obszary położone w sołectwach Rudy i Ruda Kozielska. Przesłanką objęcia niniejszą uchwałą przedmiotowych obszarów, są wnioski mieszkańców sołectwa Rudy i sołectwa Ruda Kozielska.

Biorąc powyższe pod uwagę, Burmistrz Miasta Kuźnia Raciborska, uznał za uzasadnione przedstawienie Radzie Miejskiej w Kuźni Raciborskiej projektu przedmiotowej uchwały w sprawie przystąpienia do sporządzenia miejscowego planu zagospodarowania przestrzennego, obejmującego 22 obszary położone w sołectwach Rudy i Ruda Kozielska.

Plan miejscowy, sporządzony dla ww. obszarów, stanowić będzie akt prawa miejscowego, będący instrumentem realizacji polityki przestrzennej gminy, określonej w Studium uwarunkowań i kierunków zagospodarowania przestrzennego gminy Kuźnia Raciborska.